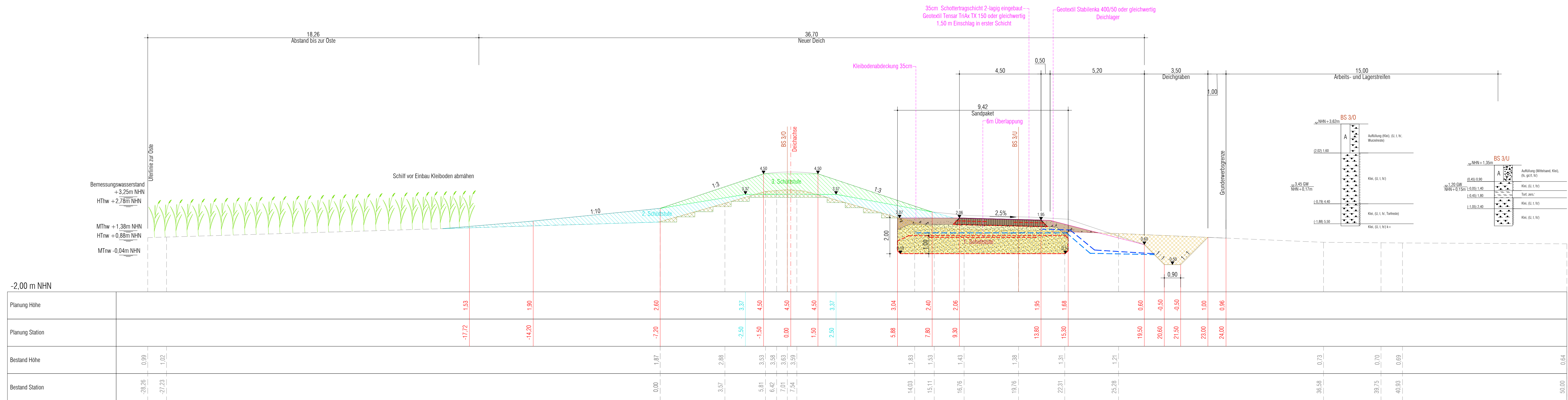
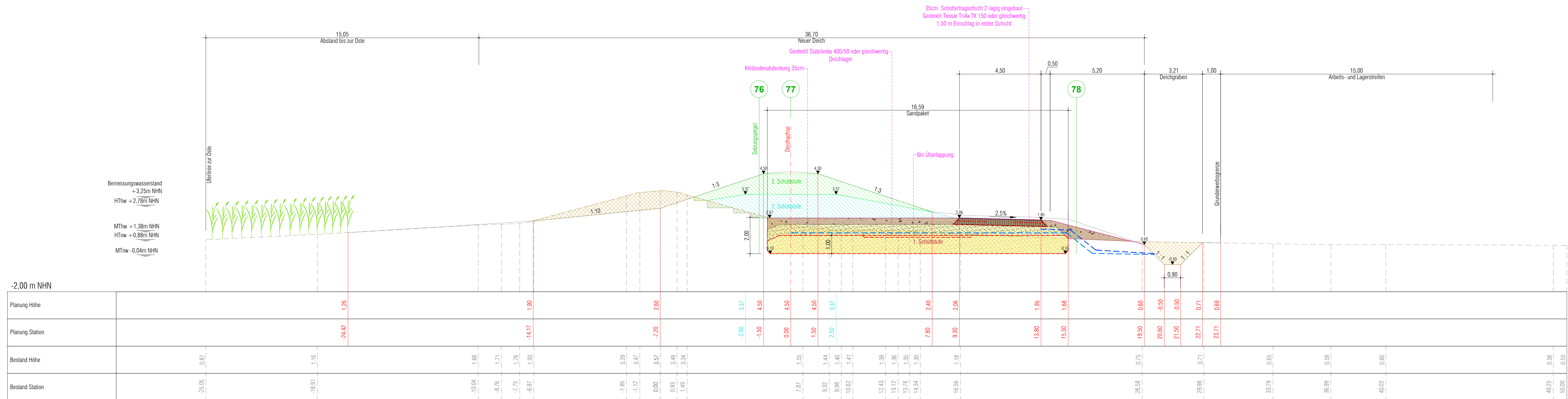












**2+600**  
Deichachse geplant



**2+550**  
Deichachse geplant



Zeichenerklärung			
Planung			
	Sandpaket		1. Schüttstufe
	Kleibodenabdeckung 1. Schüttstufe		2. Schüttstufe
	Schottertragsschicht		3. Schüttstufe
	Geogitter / Geotextil		Bodenabrag für Sandpaket
	Drainage		Bodenabrag für Schüttstufen 2 + 3

Index	Datum	Änderung		Gesichert
 <p><b>Ostedeichverband</b></p> <p>Körperschaft des öffentlichen Rechts</p>		 <p><b>CONTUR</b> GmbH</p> <p>Ingenieur- und Vermessungsbüro</p> <p>Bahnstrasse 43a 21214 Niendorf Tel: 04144 59813-0</p> <p>info@contur-gmbh.de www.contur-gmbh.de</p> <p>Stader Straße 51 21535 Barmstede Tel: 04763 809439-0</p>		
<p align="center"><b>Aus- und Neubau des Ostedeichs im Bereich Ostendorf bis Gräpel</b></p>				
<p align="center"><b>AUSFÜHRUNGSPLANUNG</b></p>				
Projekt: P24-024	Vermessung: -	<p align="center"><b>Ausbauquerschnitt 2 + 550 Ausbauquerschnitt 2 + 600</b></p>		
Bearbeiter: Ringe	Aufgestellt: -			
Gesichert: Steffens	Gedruckt: 08.05.2026			
		<p align="center">Maststab 1 : 100</p>		<p align="center">Blattnummer 5.26</p>